

Zeichenerklärung

- Flächen für Verkehrsabwicklung (motorisierter Verkehr)
- Flächen für Verkehrsabwicklung (Fußgänger und Radfahrer)
- Bau von provisorischen Fahrbahnen
- Bau von Fahrbahnen, Nebenflächen und Entwässerungsanlagen
- Herstellung Deckschicht
- Rückbau Provisorium

generell in Bauphase 1:

- südliche Verbreiterung St 2078 zwischen Bauanfang und B 15 einschließlich Anpassung Zufahrt zum Briefzentrum Kolbermoor
- Neubau Gehweg nördlich St 2078 am Bauanfang
- nördliche Verbreiterung St 2078 im Bereich Forellenweg
- Bau Provisorium im Bereich Forellenweg

Die Verkehrsführung während der Bauphase ist nur nachrichtlich dargestellt und einschließlich Gelbmarkierung der Unterlage 10 zu entnehmen.

Hyna + Weiß Bauingenieure	BV: 099.01.02	Datum	Name
	bearbeitet:	12/2022	Dr. Kupfer
	gezeichnet:	12/2022	Grau
	geprüft:	12/2022	Weiß
Hyna + Weiß Bauingenieure GmbH Internet www.hyna-weiss.de Thomas-Dölle-Str. 22 86316 Friedberg Tel 0821-268 970		Datei: 099010_471 8913-111	

Staatliches Bauamt Rosenheim Wittelsbacherstraße 11 83022 Rosenheim <small>TEL: 08031/394-0, FAX: 08031/394-1200, E-MAIL: poststelle@stbaro.bayern.de</small>		bearbeitet:	01/2023	extern
		gezeichnet:	01/2023	extern
		geprüft:	01/2023	Gehmann
		PSP Nr.:		
PSP Bez.:		PSP Bez.:		
Dateiname:		Dateiname:		

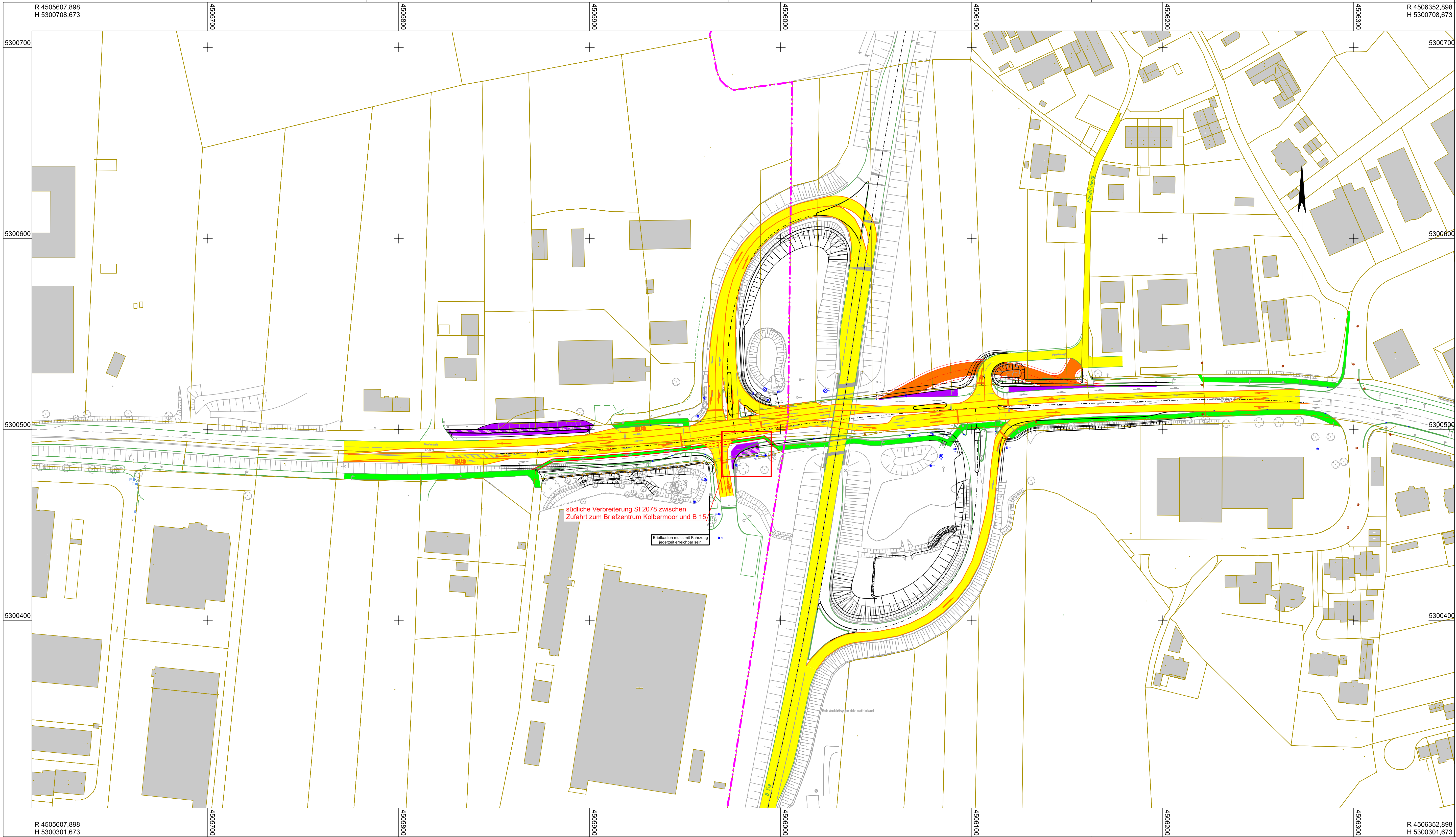
Nr.	Art der Änderung	Datum	Zeichen

AUSFÜHRUNGSPLANUNG

Straßenbauverwaltung Freistaat Bayern Staatliches Bauamt Rosenheim	Unterlage / Blatt-Nr.: 9.1 Lageplan BAUPHASE 1a
Straße / Abschn.-Nr. / Station:	Maßstab: 1 : 1 000
PROJIS-Nr.:	

B 15 Rosenheim - Landshut
Westtangente Rosenheim - Anpassung AS St 2078
Bau-km 3+261 bis 3+515

Leitner, Baudirektor
 Rosenheim, den 09.01.2023



südliche Verbreiterung St 2078 zwischen
Zufahrt zum Briefzentrum Kolbermoor und B 15

Briefkasten muss mit Fahrzeug
jederzeit erreichbar sein

keine Anpflanzungen sind erlaubt

Zeichenerklärung

- Flächen für Verkehrsabwicklung (motorisierter Verkehr)
- Flächen für Verkehrsabwicklung (Fußgänger und Radfahrer)
- Bau von provisorischen Fahrbahnen
- Bau von Fahrbahnen, Nebenflächen und Entwässerungsanlagen
- Herstellung Deckschicht
- Rückbau Provisorium

generell in Bauphase 1:
 - südliche Verbreiterung St 2078 zwischen Bauanfang und B 15
 einschließlich Anpassung Zufahrt zum Briefzentrum Kolbermoor
 - Neubau Gehweg nördlich St 2078 am Bauanfang
 - nördliche Verbreiterung St 2078 im Bereich Forellenweg
 - Bau Provisorium im Bereich Forellenweg

Die Verkehrsführung während der Bauphase
 ist nur nachrichtlich dargestellt und einschließlich
 Gelbmarkierung der Unterlage 10 zu entnehmen.

Hyna + Weiß Bauingenieure <small>Hyna + Weiß Bauingenieure GmbH Internet www.hyna-weiss.de Thomas-Dölle-Str. 22 86316 Friedberg Tel 0821-268 970</small>	hw	BV: 099.01.02	Datum	Name
	bearbeitet:	12/2022	Dr. Kupfer	
	gezeichnet:	12/2022	Grau	
	geprüft:	12/2022	Weiß	
Datei:		099010_47 SPH-16.PLT		

Staatliches Bauamt Rosenheim Wittelsbacherstraße 11 83022 Rosenheim <small>TEL: 08031/394-0, FAX: 08031/394-1200, E-MAIL: poststelle@stbaro.bayern.de</small>		bearbeitet:	01/2023	extern
	gezeichnet:	01/2023	extern	
	geprüft:	01/2023	Gehrmann	
	PSP Nr.:			
	PSP Bez.:			
Dateiname:				

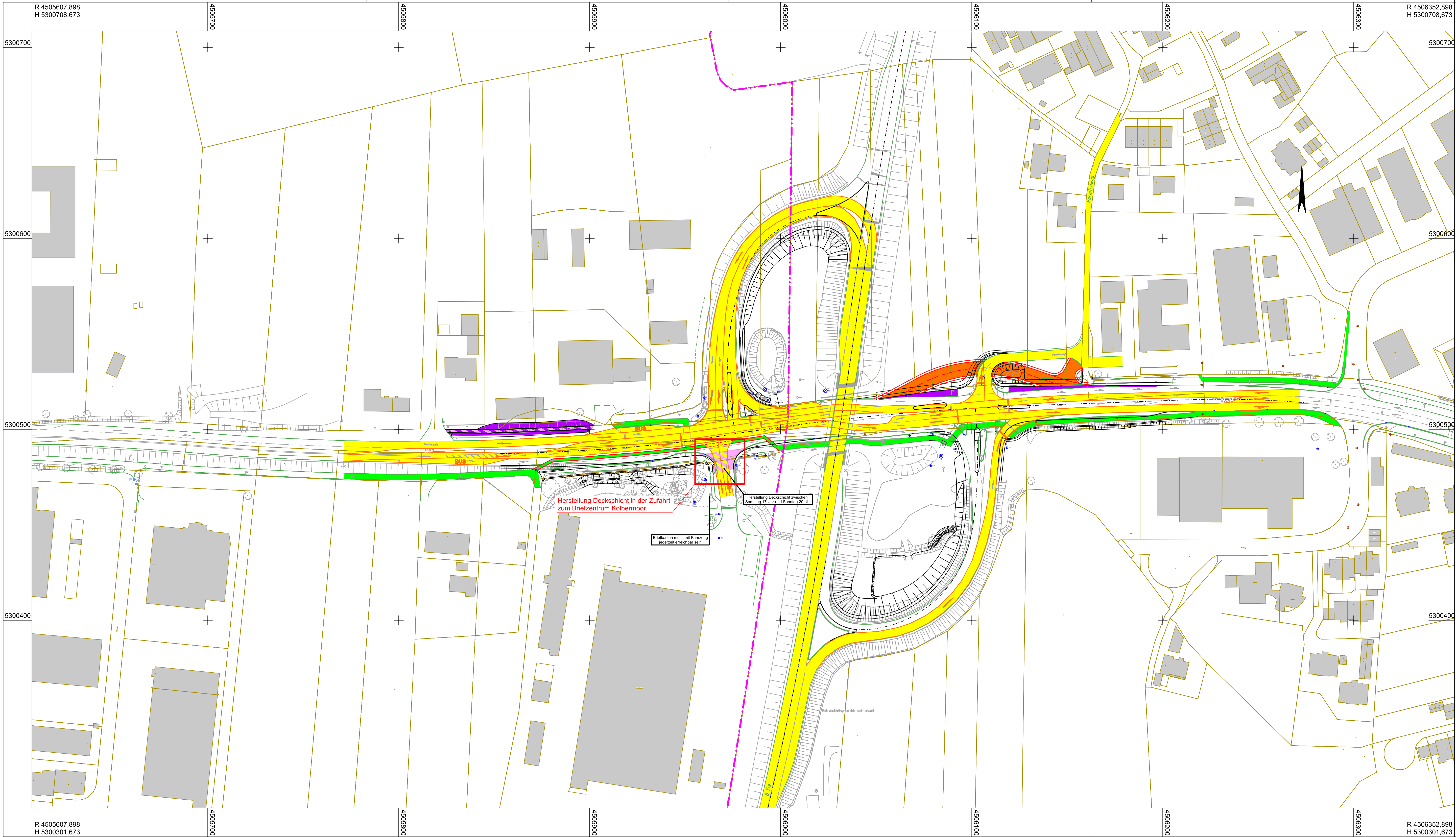
Nr.	Art der Änderung	Datum	Zeichen

AUSFÜHRUNGSPLANUNG

Straßenbauverwaltung Freistaat Bayern Staatliches Bauamt Rosenheim <small>Straße / Abschn.-Nr. / Station:</small>	Unterlage / Blatt-Nr.: 9.2 Lageplan BAUPHASE 1b Maßstab: 1 : 1 000
--	--

B 15 Rosenheim - Landshut
Westtangente Rosenheim - Anpassung AS St 2078
Bau-km 3+261 bis 3+515

Leitner, Baudirektor
 Rosenheim, den 09.01.2023



Zeichenerklärung

- Flächen für Verkehrsabwicklung (motorisierter Verkehr)
- Flächen für Verkehrsabwicklung (Fußgänger und Radfahrer)
- Bau von provisorischen Fahrbahnen
- Bau von Fahrbahnen, Nebenflächen und Entwässerungsanlagen
- Herstellung Deckschicht
- Rückbau Provisorium

generell in Bauphase 1:

- südliche Verbreiterung St 2078 zwischen Bauanfang und B 15 einschließlich Anpassung Zufahrt zum Briefzentrum Kolbermoor
- Neubau Gehweg nördlich St 2078 am Bauanfang
- nördliche Verbreiterung St 2078 im Bereich Forellenweg
- Bau Provisorium im Bereich Forellenweg

Die Verkehrsführung während der Bauphase ist nur nachrichtlich dargestellt und einschließlich Gelbmarkierung der Unterlage 10 zu entnehmen.

Hyna + Weiß Bauingenieure <small>Hyna + Weiß Bauingenieure GmbH Internet www.hyna-weiss.de Thomas-Dölle-Str. 22 86316 Friedberg Tel 0821-268 970</small>	hw	BV: 099.01.02	Datum	Name
	bearbeitet:	12/2022	Dr. Kupfer	
	gezeichnet:	12/2022	Grau	
	geprüft:	12/2022	Weiß	
Datei:		099010_471 SPH-10.PLT		

Staatliches Bauamt Rosenheim Wittelsbacherstraße 11 83022 Rosenheim <small>TEL. 08031/394-0, FAX. 08031/394-1200, E-MAIL: poststelle@stbaro.bayern.de</small>		bearbeitet:	01/2023	extern
	gezeichnet:	01/2023	extern	
	geprüft:	01/2023	Gehrmann	
	PSP Nr.:			
PSP Bez.:				
Dateiname:				

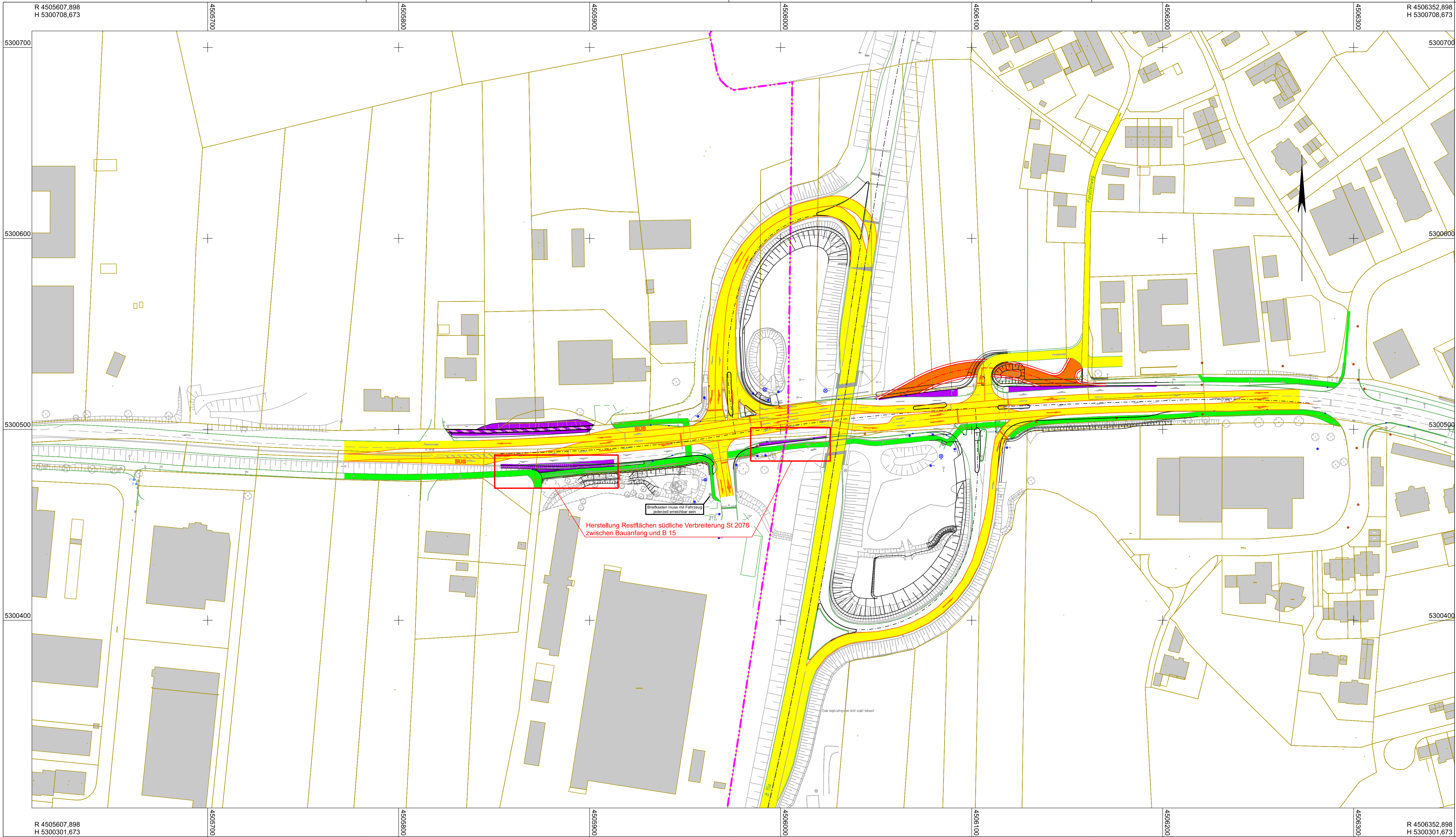
Nr.	Art der Änderung	Datum	Zeichen

AUSFÜHRUNGSPLANUNG

Straßenbauverwaltung Freistaat Bayern Staatliches Bauamt Rosenheim	Unterlage / Blatt-Nr.: 9.3 Lageplan BAUPHASE 1c
Straße / Abschn.-Nr. / Station:	Maßstab: 1 : 1 000
PROJIS-Nr.:	

B 15 Rosenheim - Landshut
Westtangente Rosenheim - Anpassung AS St 2078
Bau-km 3+261 bis 3+515

Leitner, Baudirektor
 Rosenheim, den 09.01.2023



Herstellung Restflächen südliche Verbreiterung St 2078 zwischen Bauanfang und B 15

Briefkasten muss mit Fahrzeug jederzeit erreichbar sein

keine Anpflanzungen sind erlaubt

Zeichenerklärung

	Flächen für Verkehrsabwicklung (motorisierter Verkehr)
	Flächen für Verkehrsabwicklung (Fußgänger und Radfahrer)
	Bau von provisorischen Fahrbahnen
	Bau von Fahrbahnen, Nebenflächen und Entwässerungsanlagen
	Herstellung Deckschicht
	Rückbau Provisorium

generell in Bauphase 1:
 - südliche Verbreiterung St 2078 zwischen Bauanfang und B 15 einschließlich Anpassung Zufahrt zum Briefzentrum Kolbermoor
 - Neubau Gehweg nördlich St 2078 am Bauanfang
 - nördliche Verbreiterung St 2078 im Bereich Forellenweg
 - Bau Provisorium im Bereich Forellenweg

Die Verkehrsführung während der Bauphase ist nur nachrichtlich dargestellt und einschließlich Gelbmarkierung der Unterlage 10 zu entnehmen.

Hyna + Weiß Bauingenieure Hyna + Weiß Bauingenieure GmbH Internet www.hyna-weiss.de Thomas-Dölle-Str. 22 86316 Friedberg Tel 0821-268 970	BV: 099,01,02	Datum	Name
	bearbeitet:	12/2022	Dr. Kupfer
	gezeichnet:	12/2022	Grau
	geprüft:	12/2022	Weiß
Datei:		099102_471	
		8913-16.FLT	

Staatliches Bauamt Rosenheim Wittelsbacherstraße 11 83022 Rosenheim TEL. 08031/394-0, FAX. 08031/394-1200, E-MAIL: poststelle@stbaro.bayern.de		bearbeitet:	01/2023	extern
		gezeichnet:	01/2023	extern
		geprüft:	01/2023	Gehmann
		PSP Nr.:		
		PSP Bez.:		
Dateiname:				

Nr.	Art der Änderung	Datum	Zeichen

AUSFÜHRUNGSPLANUNG

Straßenbauverwaltung Freistaat Bayern Staatliches Bauamt Rosenheim Straße / Abschn.-Nr. / Station:	Unterlage / Blatt-Nr.: 9.4 Lageplan BAUPHASE 1d Maßstab: 1 : 1 000
---	---

B 15 Rosenheim - Landshut
 Westtangente Rosenheim - Anpassung AS St 2078
 Bau-km 3+261 bis 3+515

Leitner, Baudirektor
 Rosenheim, den 09.01.2023